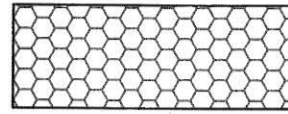



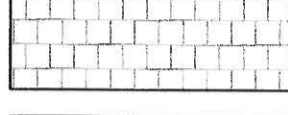


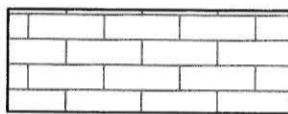
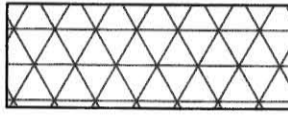





- DELIMITACION SUELO URBANO
- UNIDAD EJECUCION EN SUELO URBANO
- DELIMITACION SUELO URBANIZABLE
- DELIMITACION AGRUPACION RURAL

-  SU-R1 – CENTRO TRADICIONAL
-  SU-R2 – ENSANCHE INTENSIVO
-  SU-R3 – ENSANCHE SEMI-INTENSIVO
-  SU-R4 – ENSANCHE SEMI-EXTENSIVO
-  SU-R5 – ENSANCHE EXTENSIVO
-  SU-TE – TERCIARIO
-  SU-I1 – INDUSTRIAL

-  SUELO URBANIZABLE RESIDENCIAL
-  SUELO URBANIZABLE TERCIARIO-INDUSTRIAL

-  SUELO NO URBANIZABLE PROTEGIDO POR VALORES PAISAJISTICOS Y/O PROTECCION DE LADERAS
-  SNU-RA SUELO NO URBANIZABLE PROTEGIDO RAMBLAS O RIEGOS POR AVENIDAS
-  SNU-PA SUELO NO URBANIZABLE PROTEGIDO POR INTERÉS AGRICOLA Y/O GANADERO

DILIGENCIA:
 Para hacer constar que el presente documento es copia fiel del original que se encuentra en el expediente de urbanización de **POZO DE LA HIGUERA** por el Plan de Ordenación Urbanística de Pulpi, aprobado el **24 de Noviembre de 2008**.

PULPI, 24 NOV 2008
 EL REGISTRO
 José Manuel Barceló Pérez

DILIGENCIA: Para hacer constar que el presente documento compuesto de los folios numerados correlativamente del 1 al 35 forma parte del Instrumento Urbanístico **MODIFICACIÓN PUNTUAL N.º 2 DEL P.G.O.U. DE PULPI (ALMERÍA)** inscrito en el Registro Autonómico de Instrumentos de planeamiento, de convenios urbanísticos y de los bienes y espacios catalogados, con nº de registro **3.234**, mediante Resolución de fecha **07-01-2007**, del titular de la Delegación Provincial de la Consejería de Vivienda y Ordenación del Territorio en Almería.

Almería, 4 de Febrero de 2009

El Encargado del Registro
 Unidad Registral de Almería

**MODIFICACIÓN PUNTUAL N.º 2
 AYUNTAMIENTO DE PULPI**

PLAN GENERAL ORDENACIÓN URBANÍSTICA DE PULPI

ORDENACION	FECHA MAYO 2008
POZO DE LA HIGUERA	ESCALA 1:2.000
CLASIFICACION Y CALIFICACION DEL SUELO	PLANO N.º POZO-1
	1 de 1